

**ORSZÁGOS ÖKOLÓGIAI HÁLÓZAT MAGTERÜLET
LEHATÁROLÁSÁNAK MÓDOSÍTÁSA
CSÓR KÖZIGAZGATÁSI TERÜLETÉN
JELMAGYARÁZAT**

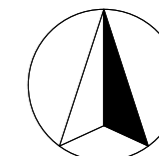
CSÓR

Településrendezési eszközök felülvizsgálata






Ökológiai hálózat lehatárolása

M = 1:30000

É



Alaptérképi elemek

-  Közigazgatási határ
-  Belterület határa
-  Adatszolgáltatás által lehatárolt magterület
Területe: 2618,56 ha
-  Új magterületi lehatárolás
Területe: 2522,86 ha
-  Változással érintett magterület
Területe: 2618,56 ha - 2522,86 ha = 95,7 ha
A változás %-ban = 3,65%
Tehát megfelel az OTT előírásainak.

